













	NAVŘZENÉ HRANY
	KATASTRÁLNÍ MAPA
	ZAMĚŘENÍ STÁVAJÍCÍHO STAVU
	NAVŘZENÉ VODOROVNÉ DOPRAVNÍ ZNAČENÍ
	VOZOVKA - ACO
	NEZPEVNĚNÁ KRAJNICE
	OHUMUSOVÁNÍ A ZATVRNĚNÍ VE SVAHU DO 1:20
	OHUMUSOVÁNÍ A ZATVRNĚNÍ VE SVAHU NAD 1:20
	ODLÁŽDĚNÍ LOMOVÝM KAMENEM
	BOURÁNÍ STÁVAJÍCÍ VOZOVKY
	STÁVAJÍCÍ/RUŠENÉ/NAVŘZENÉ DOPRAVNÍ ZNAČENÍ
	KÁCENÍ
	NÁHRADNÍ VÝSADBA

- SO 020 - Příprava území
- SO 101 - Přeložka silnice III/11756
- SO 180 - DIO
- SO 190 - Dopravní značení
- SO 801 - Rekultivace ploch
- SO 802 - Kácení zeleně a náhradní výsadba

DETAIL - UMÍSTĚNÍ NÁHRADNÍ
VÝSADBY
M 1:500

Výsadba 6 ks dubů letních
na pozemku 515/5

515/5

OBJEDNATEL:  SÚSPK Správa a údržba silnic Plzeňského kraje, příspěvková organizace Koterovská 462/162 326 00 Plzeň		ZHOTOVITEL:  AFRY AFRY CZ s.r.o. MAGISTRŮ 1275/13 140 00 PRAHA 4 tel.: +420 277 005 500 www.afry.cz		
HLAVNÍ INŽENÝR PROJEKTU:  Ing. JAN VANĚK	ZODPOVĚDNÝ PROJEKTANT:  Ing. JAN SUCHÁNEK	VYPRACOVAL:  Ing. JAN SUCHÁNEK	Kontroloval:  Ing. JAKUB VYHNÁLEK	
NÁZEV PROJEKTU: II/230 NEPOMUK - PŘEŠTICE, 3. ÚSEK - PŘELOŽKA SILNICE III/11756 U KUCÍN				
ČÁST:	SITUAČNÍ VÝKRESY			
PŘÍLOHA:	KOORDINAČNÍ SITUAČNÍ VÝKRES			
KRAJ:	PLZEŇSKÝ KRAJ	ČÁST: C	PŘÍLOHA Č.: 2	ČÍSLO PARE:
DATUM:	02/2021			
STUPEŇ:	PDPS			
MĚŘÍTKO:	1:500			
Č. ZAKÁZKY:	2020/0194			